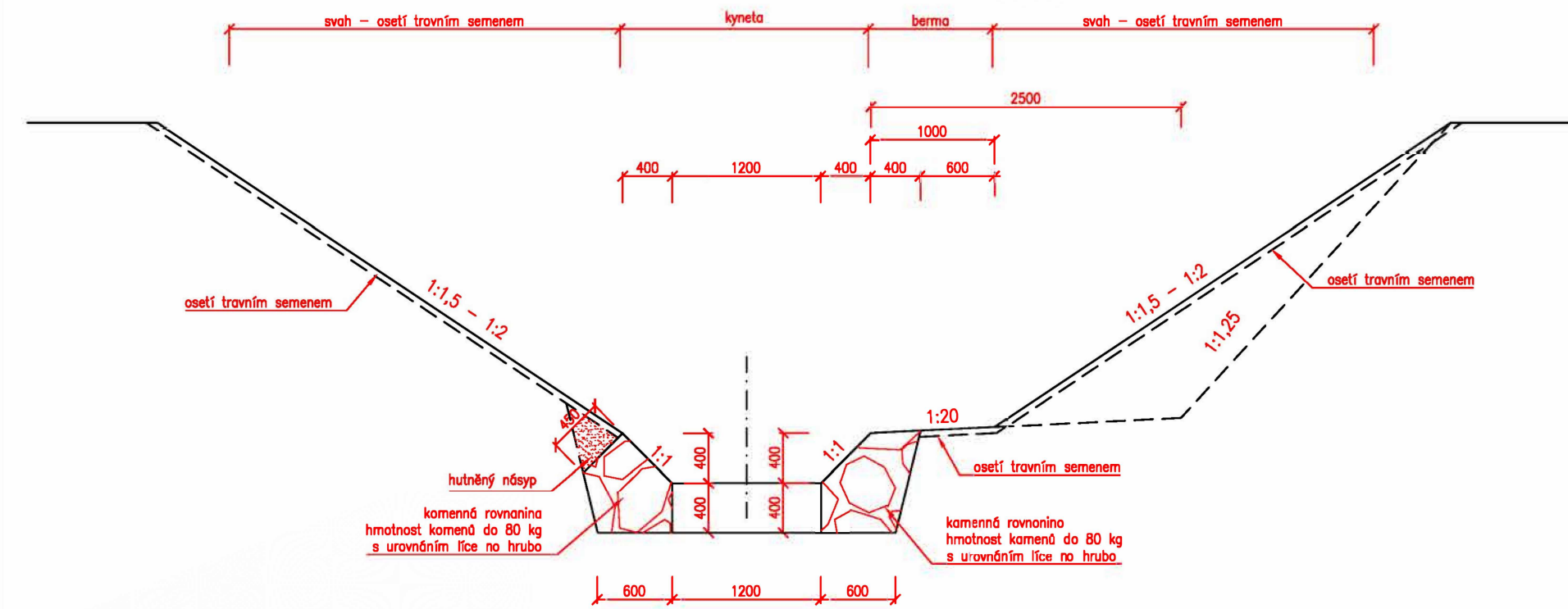
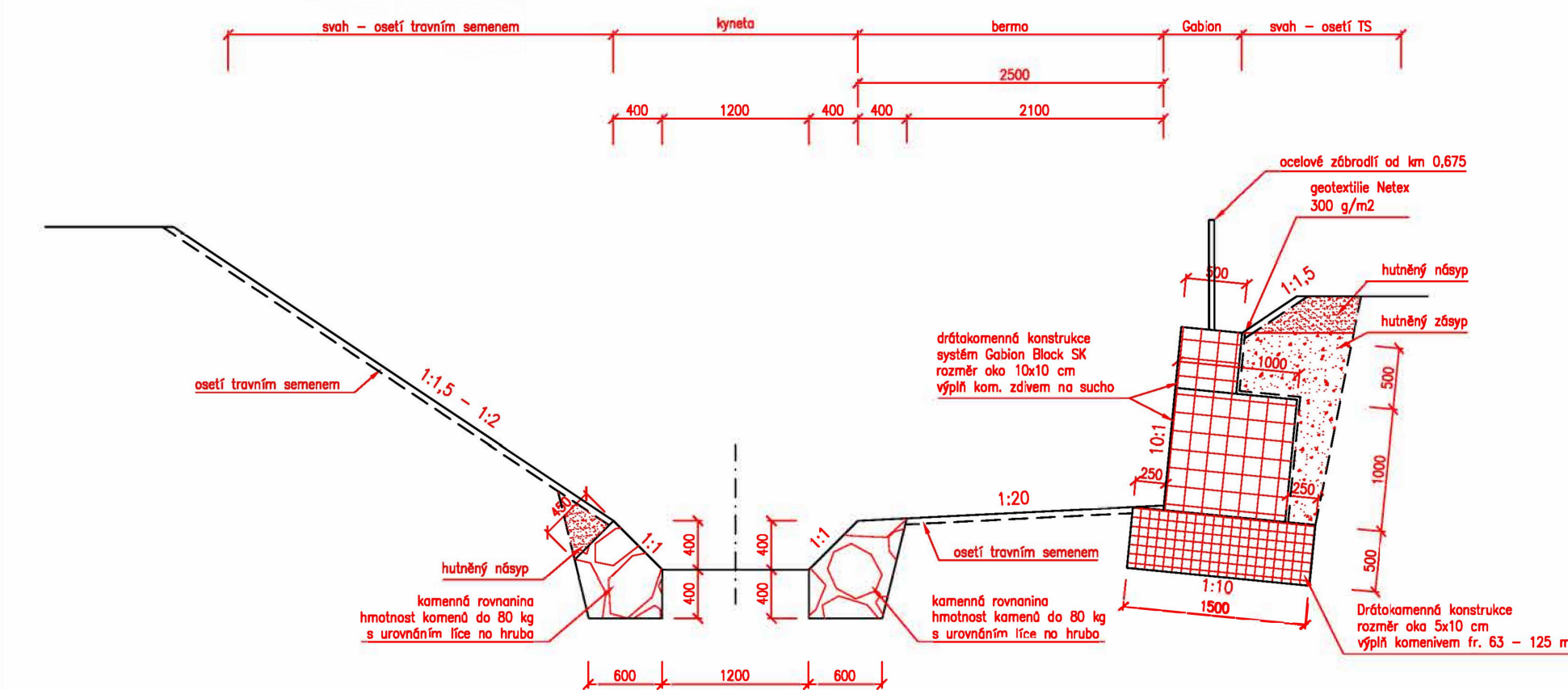


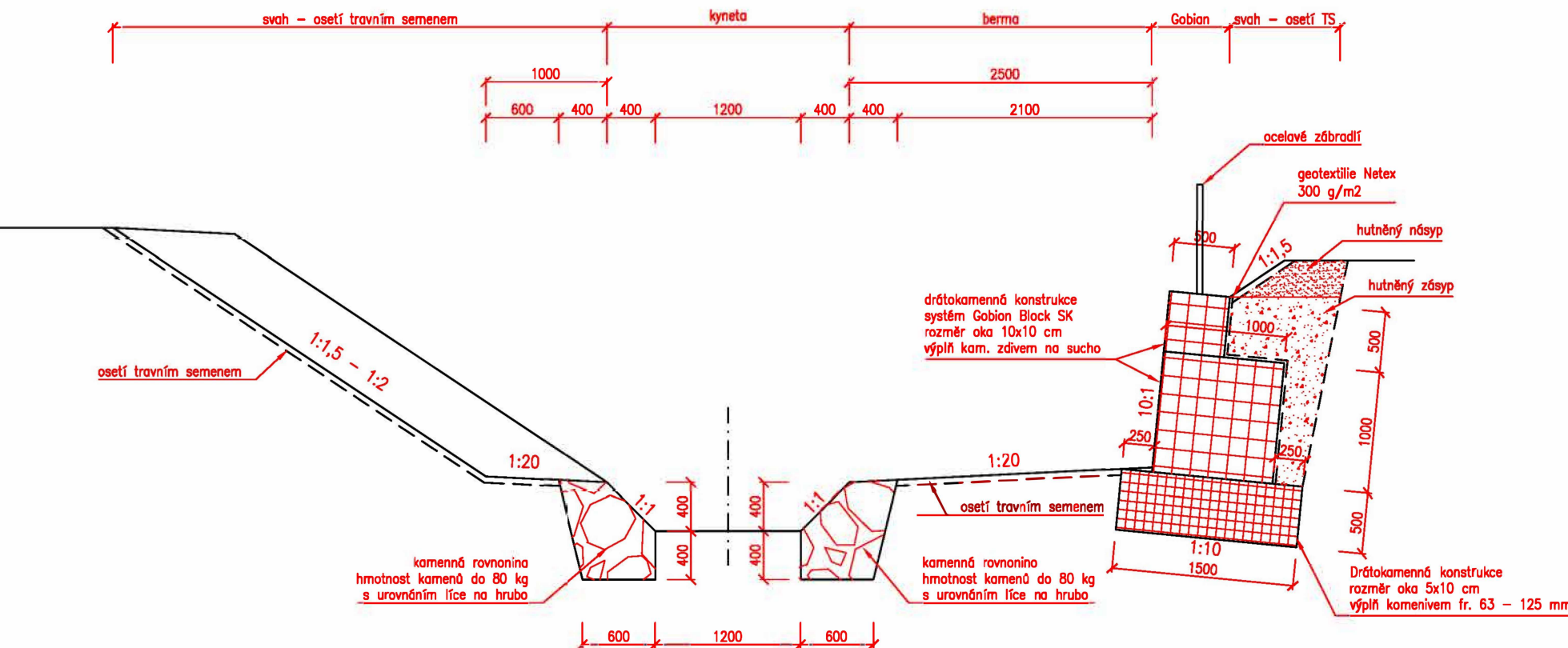
km 0,369 – 0,385 rozšíření dna kynety před stavidly náhonu
dno opevněno rovinaninou z LK hm. do 80 kg
km 0,385 – 0,640
km 0,640 – 0,660 rozšíření šířky bermy na 2,5 m



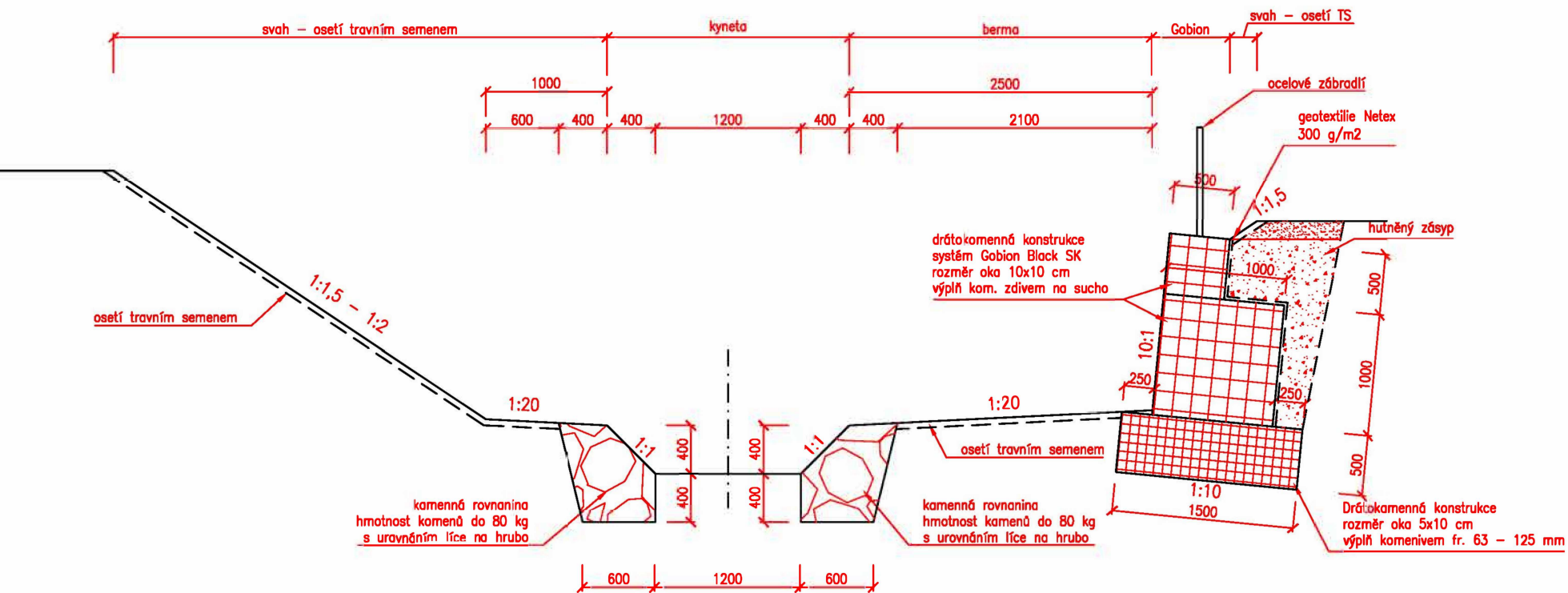
km 0,660 – 0,720



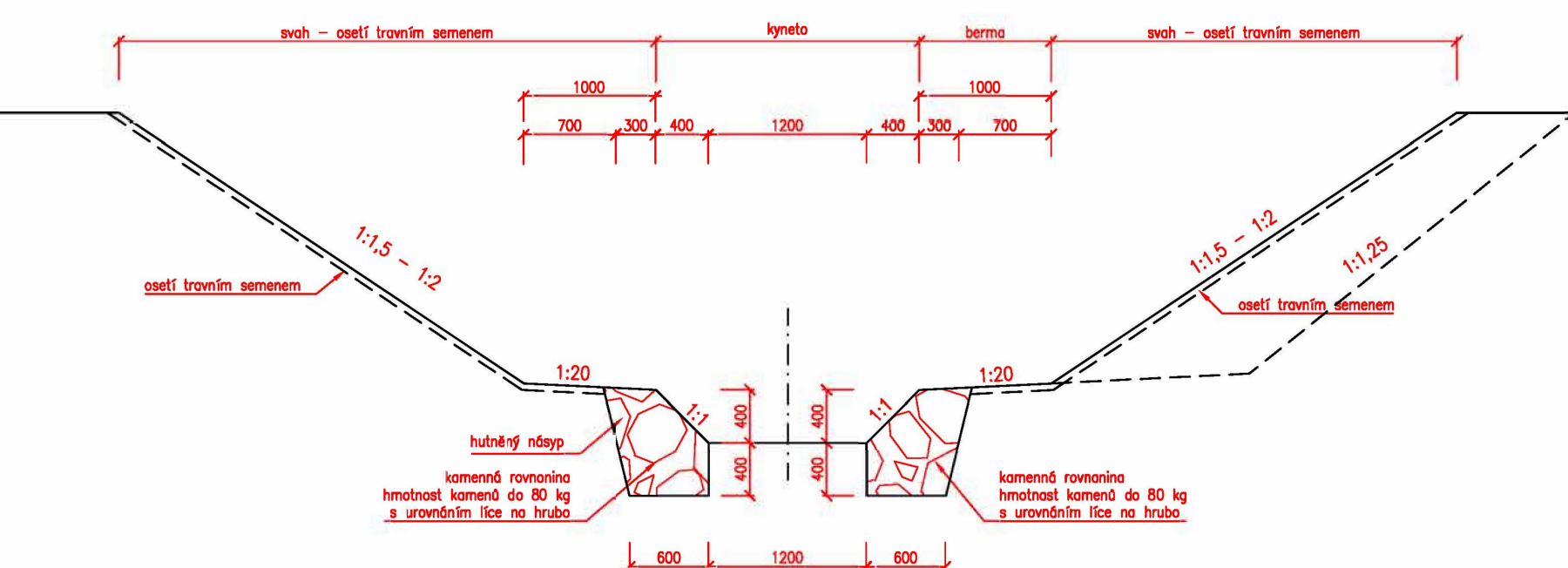
km 0,720 – 0,735 přechod na oboustrannou bermu – úsek pod lávkou
km 0,735 – 0,780 oboustranná berma



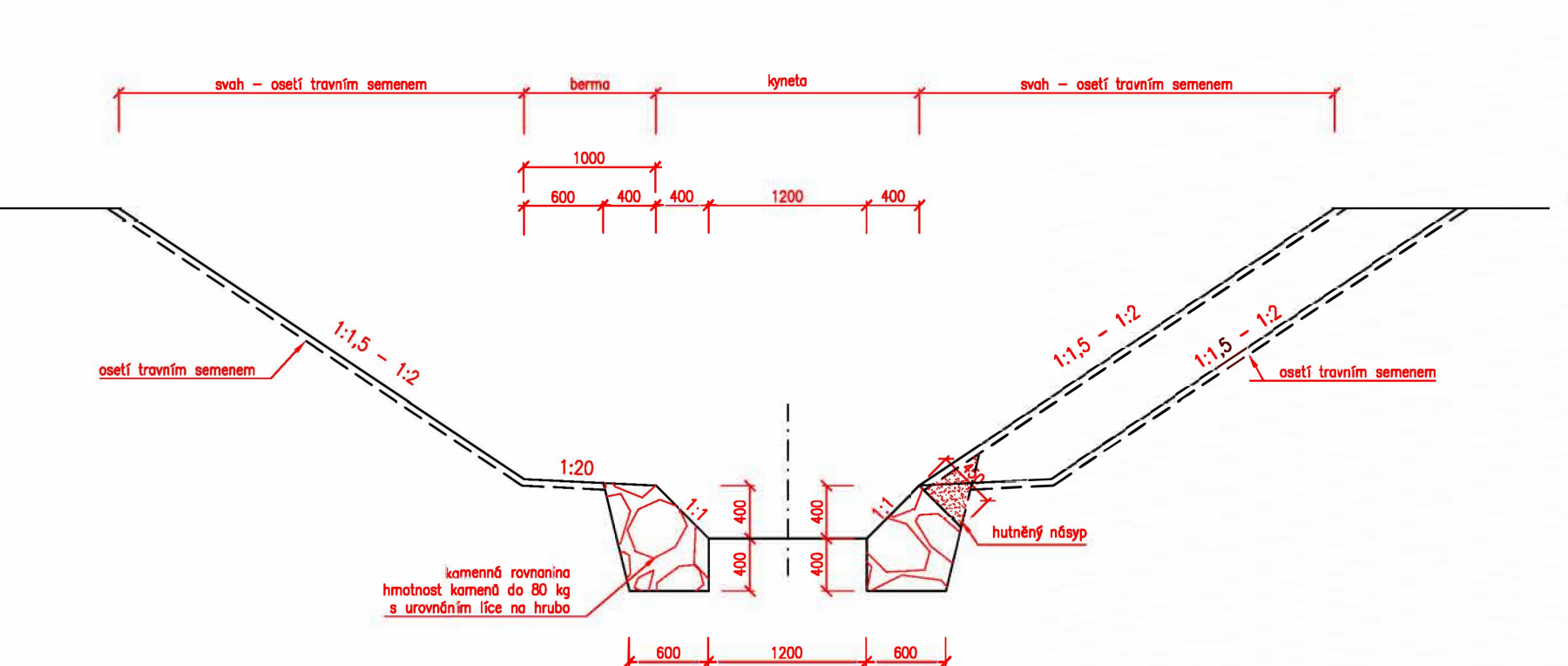
km 0,780 – 0,84835
km 0,84835 – 0,87950 řešen v dokumentaci rekonstrukce mostu ul. Žižkova
km 0,87950 – 0,973 investor MM Opavy



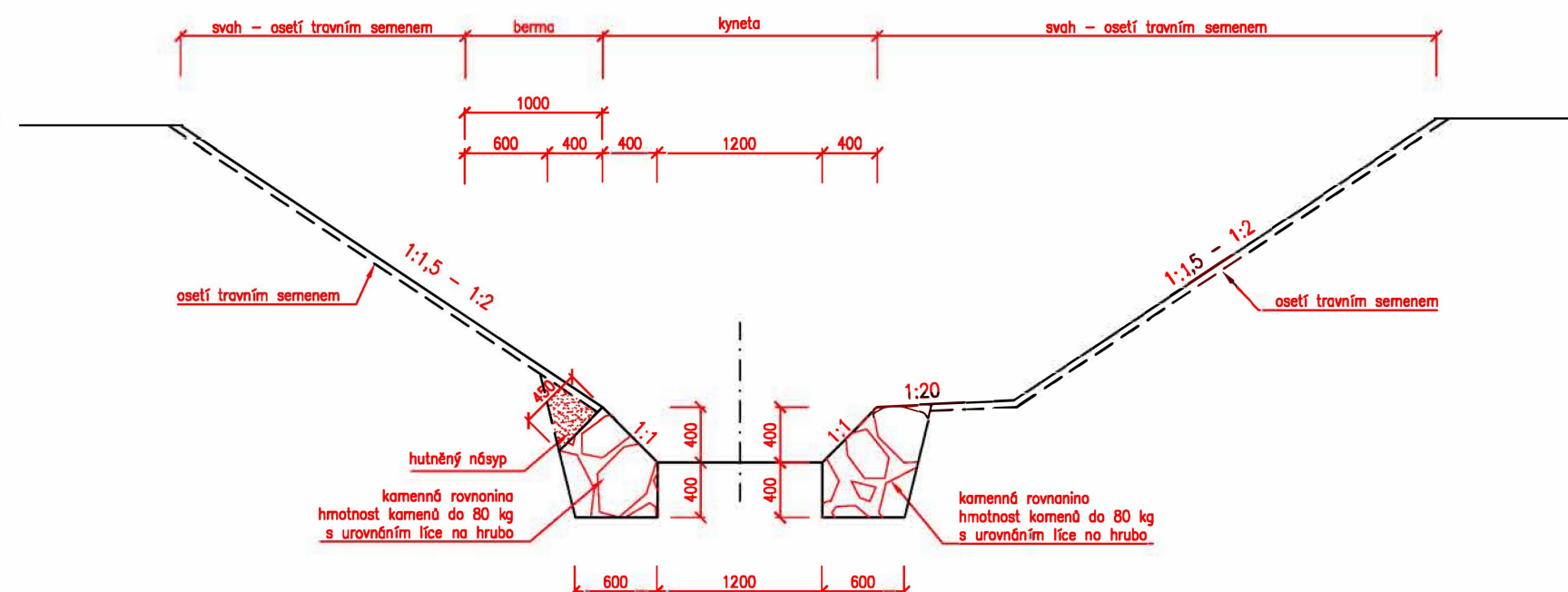
km 0,973 – 1,000 zúžení šířky bermy pravého břehu
km 1,000 – 1,068
km 1,068 – 1,094 postupné rozšíření berem pod mostem na ul. Krnovská
km 1,094 – 1,11250 úsek řešen výkresem úpravy dna pod mostem
km 1,11250 – 1,125 postupné zúžení berem nad mostem na ul. Krnovská



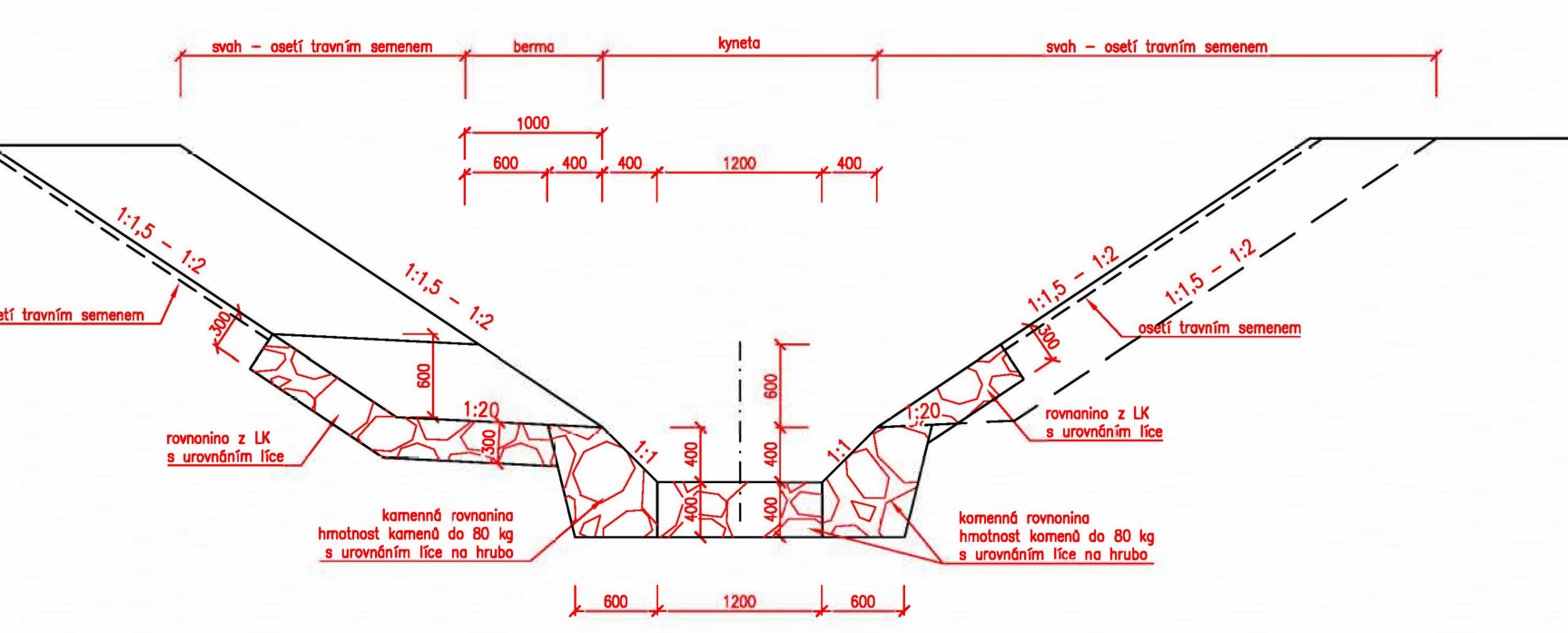
km 1,125 – 1,150
km 1,150 – 1,180 přechod bermy na pravý břeh



km 1,180 – 1,260



km 1,260 – 1,285 přechod bermy na levý břeh



POZNÁMKA :

BYLY POUŽITY VZOROVÉ PŘÍČNÉ ŘEZY Z DOKUMENTACE PRO REALIZACI STAVBY
VYPRACOVANÉ V ROCE 2009 FIRMOU LESNICKÁ PROJEKCE a.s.

NA PROFILECH DLE PŘÍLOŽENÝCH VZOROVÝCH ŘEZŮ SE V SOUČASNÉ DOBĚ NACHÁZÍ
VRSTVY NÁNOSŮ DLE PŘÍLOHY D.1.1.1.2.3

REVIZE Č.	DATUM	ZMĚNA	ČÍSLO SOUPRAVY:

SOUŘADNICOVÝ SYSTÉM : JTSK
VÝŠKOVÝ SYSTÉM : BpV
KATASTRÁLNÍ ÚZEMÍ : OPAVA-PŘEDMĚSTÍ, JAKTAŘ

LINEPLAN s.r.o.
28. října 2863/150, 702 00, Ostrava-Moravská Ostrava
tel.: +420 597 578 449
fax: +420 597 579 047
GSM: +420 603 534 547
e-mail: marek.bohac@lineplan.cz

OBJEDNATEL Povodí Odry, státní podnik		KONTROLOVAL -	
ODPOVĚDNÝ PROJ. OBJ., PS ING. MAREK BOHÁČ	NAVRHL. VYPRACOVAL ING. MAREK BOHÁČ		
KRAJ : MORAVSKOSLEZSKÝ		POVĚŘENÝ ŮU : Magistrát města OPAVY	
AKCE		OBEC : OPAVA	
ÚPRAVA VELKÉ KM 0.000 - 2.250		STUPEŇ PD	DSP
		DATUM	12/2025
		ARCH. ČÍSLO	15/25/3 - A - 11.05
		POČ. FORMÁTŮ	6 x A4
ČÁST DOKUMENTACE SO 01 : ÚSEK KM 0.369 - 1.290		Č. PŘÍLOHY D.1.1.1.2.2.2	
NÁZEV PŘÍLOHY VZOROVÉ PŘÍČNÉ ŘEZY			